

# КАРТА-СХЕМА

Маршрутов наземного патрулирования лесов

на территории Советского лесничества

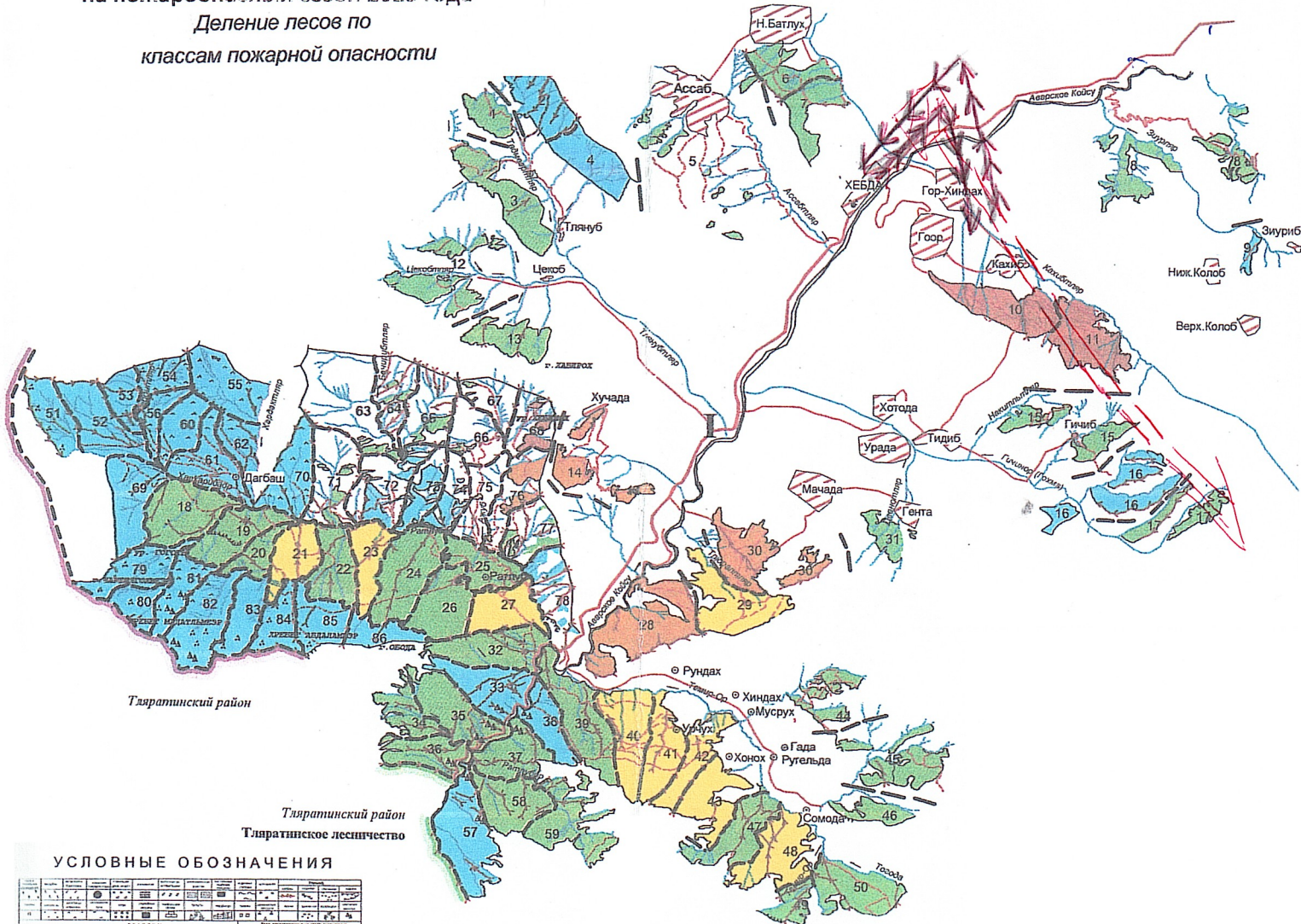
1 КПО

республики Дагестан

на пожароопасный сезон 2023 года

Деление лесов по

классам пожарной опасности



## УСЛОВНЫЕ ОБОЗНАЧЕНИЯ

1	2	3	4	5	6	7	8	9	10	11	12	13	14	15	16	17	18	19	20	21	22	23	24	25	26	27	28	29	30	31	32	33	34	35	36	37	38	39	40	41	42	43	44	45	46	47	48	49	50	51	52	53	54	55	56	57	58	59	60	61	62	63	64	65	66	67	68	69	70	71	72	73	74	75	76	77	78	79	80	81	82	83	84	85	86	87	88	89	90	91	92	93	94	95	96	97	98	99	100
---	---	---	---	---	---	---	---	---	----	----	----	----	----	----	----	----	----	----	----	----	----	----	----	----	----	----	----	----	----	----	----	----	----	----	----	----	----	----	----	----	----	----	----	----	----	----	----	----	----	----	----	----	----	----	----	----	----	----	----	----	----	----	----	----	----	----	----	----	----	----	----	----	----	----	----	----	----	----	----	----	----	----	----	----	----	----	----	----	----	----	----	----	----	----	----	----	----	----	-----

КЛАССЫ ПОЖАРНОЙ ОПАСНОСТИ				
I	II	III	IV	V

ШИФР	НАИМЕНОВАНИЕ УЧАСТКОВОГО ЛЕСНИЧЕСТВА	НАИМЕНОВАНИЕ РАЙОНА		ПЛОЩАДЬ, ГА
		ШАМИЛЬСКИЙ	БАБАЮРТОВСКИЙ	
1	СОВЕТСКОЕ	14470	105	14575

МИНИСТЕРСТВО ПРИРОДНЫХ РЕСУРСОВ  
РОССИЙСКОЙ ФЕДЕРАЦИИ  
ФЕДЕРАЛЬНОЕ АГЕНТСТВО ЛЕСНОГО ХОЗЯЙСТВА  
КОМИТЕТ ПРАВИТЕЛЬСТВА РЕСПУБЛИКИ ДАГЕСТАН  
ПО ЛЕСНОМУ ХОЗЯЙСТВУ





# КАРТА-СХЕМА

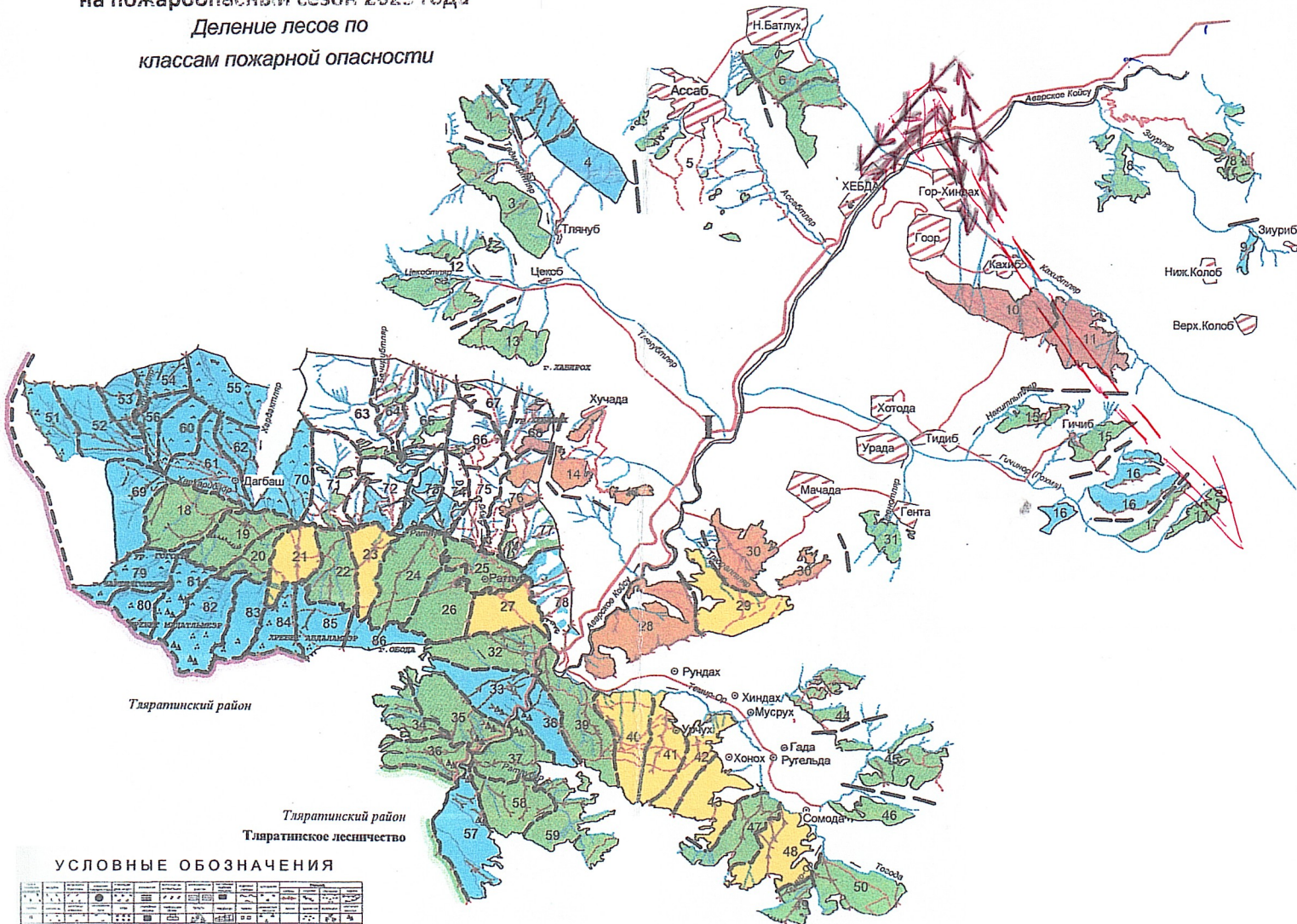
Маршрутов наземного патрулирования лесов

на территории Советского лесничества

2 КПО

республики Дагестан

на пожароопасный сезон 2023 года  
Деление лесов по  
классам пожарной опасности



## УСЛОВНЫЕ ОБОЗНАЧЕНИЯ

1	2	3	4	5	6	7	8	9	10	11	12	13	14	15	16	17	18	19	20	21	22	23	24	25	26	27	28	29	30	31	32	33	34	35	36	37	38	39	40	41	42	43	44	45	46	47	48	49	50	51	52	53	54	55	56	57	58	59	60	61	62	63	64	65	66	67	68	69	70	71	72	73	74	75	76	77	78	79	80	81	82	83	84	85	86
---	---	---	---	---	---	---	---	---	----	----	----	----	----	----	----	----	----	----	----	----	----	----	----	----	----	----	----	----	----	----	----	----	----	----	----	----	----	----	----	----	----	----	----	----	----	----	----	----	----	----	----	----	----	----	----	----	----	----	----	----	----	----	----	----	----	----	----	----	----	----	----	----	----	----	----	----	----	----	----	----	----	----	----	----	----

КЛАССЫ ПОЖАРНОЙ ОПАСНОСТИ				
I	II	III	IV	V

Шифр	НАИМЕНОВАНИЕ УЧАСТКОВОГО ЛЕСНИЧЕСТВА	НАИМЕНОВАНИЕ РАЙОНА		ПЛОЩАДЬ, га
		ШАМИГЬСКИЙ	БАБАЮРТОВСКИЙ	
①	СОВЕТСКОЕ	14470	105	14575













# КАРТА - СХЕМА

Маршрутов наземного патрулирования лесов

5 КПО

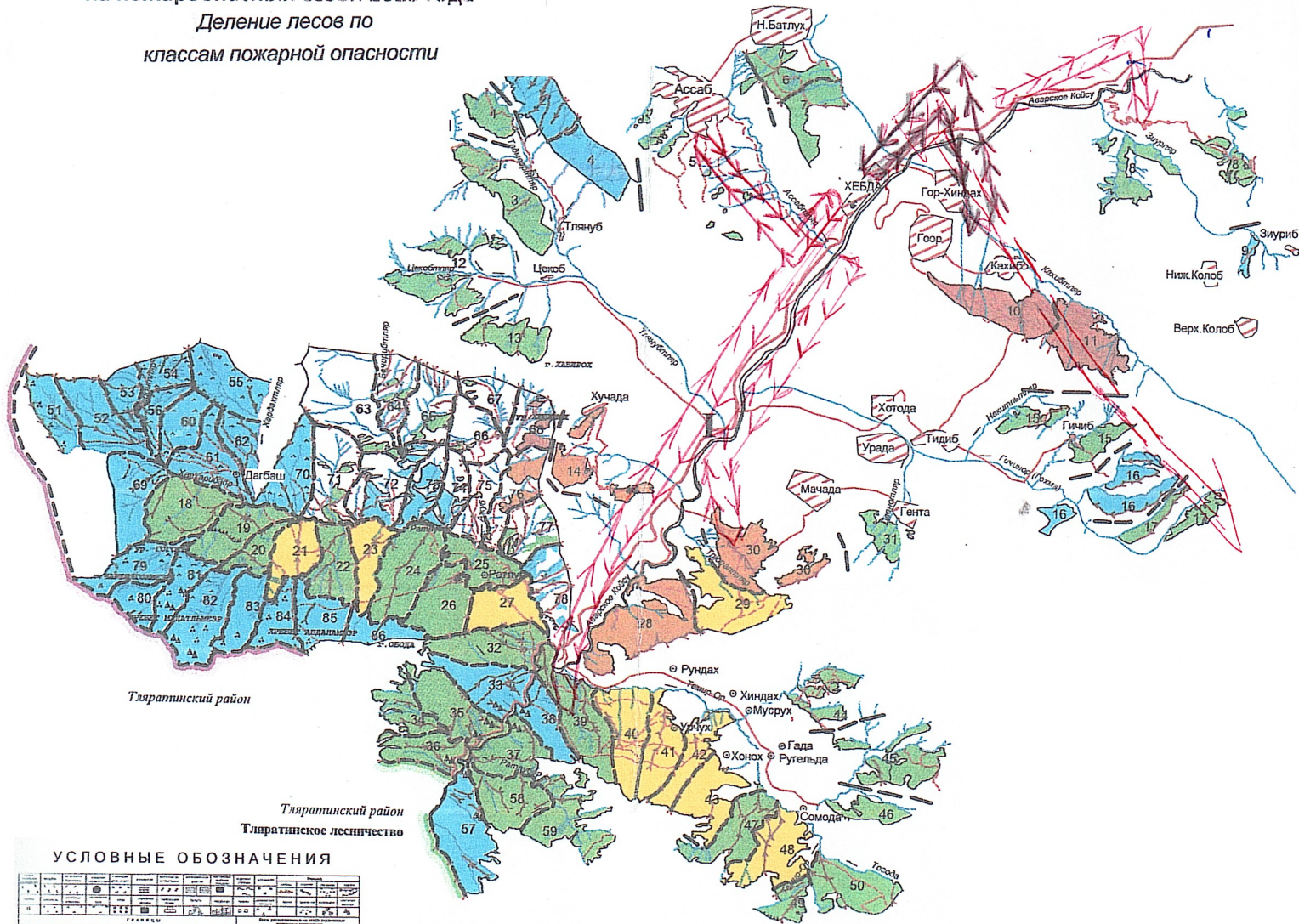
на территории Советского лесничества

республики Дагестан

на пожароопасный сезон 2023 года

Деление лесов по

классам пожарной опасности



**УСЛОВНЫЕ ОБОЗНАЧЕНИЯ**

1	2	3	4	5	6	7	8	9	10	11	12	13	14	15	16	17	18	19	20	21	22	23	24	25	26	27	28	29	30	31	32	33	34	35	36	37	38	39	40	41	42	43	44	45	46	47	48	49	50	51	52	53	54	55	56	57	58	59	60	61	62	63	64	65	66	67	68	69	70	71	72	73	74	75	76	77	78	79	80	81	82	83	84	85	86
---	---	---	---	---	---	---	---	---	----	----	----	----	----	----	----	----	----	----	----	----	----	----	----	----	----	----	----	----	----	----	----	----	----	----	----	----	----	----	----	----	----	----	----	----	----	----	----	----	----	----	----	----	----	----	----	----	----	----	----	----	----	----	----	----	----	----	----	----	----	----	----	----	----	----	----	----	----	----	----	----	----	----	----	----	----

**КЛАССЫ ПОЖАРНОЙ ОПАСНОСТИ**

I	II	III	IV	V
---	----	-----	----	---

шир	НАИМЕНОВАНИЕ УЧАСТКОВОГО ЛЕСНИЧЕСТВА	НАИМЕНОВАНИЕ РАЙОНА		ПЛОЩАДЬ, га
		ШАМИЛЬСКИЙ	БАБАЮРТОВСКИЙ	
①	СОВЕТСКОЕ	I 14470	II 105	14575

